



АДМИНИСТРАЦИЯ
ГОРНОЗАВОДСКОГО
ГОРОДСКОГО ОКРУГА
ПЕРМСКОГО КРАЯ

(Администрация Горнозаводского
городского округа)

ул. Кирова, д. 65, г. Горнозаводск, 618820
Тел. (34269) 4-14-55, факс (34269) 4-18-61
E-mail: admin@gornozavodskii.ru
http://www.gornozavodskii.ru
ОКПО 34845944, ОГРН 1185958069461,
ИНН/КПП 5921035479/592101001

АО «Газпром газораспределение
Пермь»

№ _____
На № б/н от 31.03.2021

РЕШЕНИЕ

о прекращении действия решения о размещении объектов
от 18 июня 2020 г. № 405

город Горнозаводск Пермского края

13.04.2021

Администрация Горнозаводского городского округа Пермского края на основании внесенных изменений в проектную документацию на газопровод прекращает действие решения о размещении объектов от 18 июня 2020 г. № 405 выданное Акционерному обществу «Газпром газораспределение Пермь», сокращённое наименование АО Газпром газораспределение Пермь», (ОГРН 1025900512670), 614000, Пермский край, г. Пермь, ул. Петропавловская, 43, тел. (342) 218 - 11- 00, e-mail: ugaz@ugaz.ru) для размещения объекта : «Газопровод давлением до 0,6 Мпа» на земельном участке площадью 1155 кв.м., местоположение: Пермский край, Горнозаводский городской округ, р.п. Теплая гора, ул. Победы, к дому 67, кадастровый квартал 59:17:1601011.

Приложение:

- 1) схема предполагаемых к использованию земель или части земельного участка на 1 л. в 1 экз.;
- 2) решение о размещении объекта от 18.06.2020 г. № 405 на 2 л. в 1 экз.

Глава городского округа -
глава администрации Горнозаводского
городского округа Пермского края



А.Н.Афанасьев

(подпись, печать)



АДМИНИСТРАЦИЯ
ГОРНОЗАВОДСКОГО
ГОРОДСКОГО ОКРУГА
ПЕРМСКОГО КРАЯ

(Администрация Горнозаводского
городского округа)

ул. Кирова, д. 65, г. Горнозаводск, 618820

Тел. (34269) 4-14-55, факс (34269) 4-18-61

E-mail: admin@gornozavodskii.ru

<http://www.gornozavodskii.ru>

ОКПО 34845944, ОГРН 1185958069461,

ИНН/КПП 5921035479/592101001

АО «Газпром газораспределение
Пермь»

№ _____

На № _____ от _____

РЕШЕНИЕ

о размещении объектов № 405

город Горнозаводск Пермского края

18.06.2020

Администрация Горнозаводского городского округа в соответствии с пунктом 3 статьи 39.36 Земельного кодекса Российской Федерации, Положением о порядке и условиях размещения объектов на землях или земельных участках, находящихся в государственной или муниципальной собственности, на территории Пермского края без предоставления земельных участков и установления сервитутов, утвержденного постановлением Правительства Пермского края от 22 июля 2015г. № 478-п разрешает размещение:

Акционерному обществу «Газпром газораспределение Пермь», сокращённое наименование АО «Газпром газораспределение Пермь», ОГРН 1025900512670, 614000, Пермский край, г. Пермь, ул. Петропавловская, 43, тел. (342) 218 - 11-00, 218 - 11 -15, E-mail: ugaz@ugaz.ru) подземного объекта:

«Газопровод давлением до 0,6 Мпа» для размещения которого не требуется разрешения на строительство, на земельном участке площадью 1155 кв.м., на землях: государственная собственность на которые не разграничена (земли населенных пунктов).

На срок: один год (до 18.06.2021 г. включительно).

Местоположение: Пермский край, Горнозаводский округ, р.п. Теплая Гора, ул. Победы, к дому 67, кадастровый квартал 59:17:1601011.

АО «Газпром газораспределение Пермь»:

1.соблюдать порядок использования земельных участков, установленный Постановлением Правительства Российской Федерации от 24 февраля 2009г. № 160 «О порядке установления охранных зон объектов электросетевого

Схема предполагаемых к использованию земель или части земельного участка

Объект: Гидроагрегат мощностью до 0,6 МВт для размещения котельного не требующего расширения на строительство

Местоположение: расположенных по адресу: Пермский край, Горно-заводской городской округ,
п. Теплая Гора, ул. Победы к дому №67

Площадь земель или части земельного участка, кв. м.: 1155

Категория земель: земли населенных пунктов

Вид разрешенного использования:

Описание границ смежных землепользователей:

От точки н1 до точки н2 - земельный участок с кадастровым номером 59:17:1601011:195

От точки н2 до точки н16 - земли общего пользования

От точки н16 до точки н19 - земельный участок с кадастровым номером 59:17:0000001:4805

От точки н19 до точки н1 - земли общего пользования

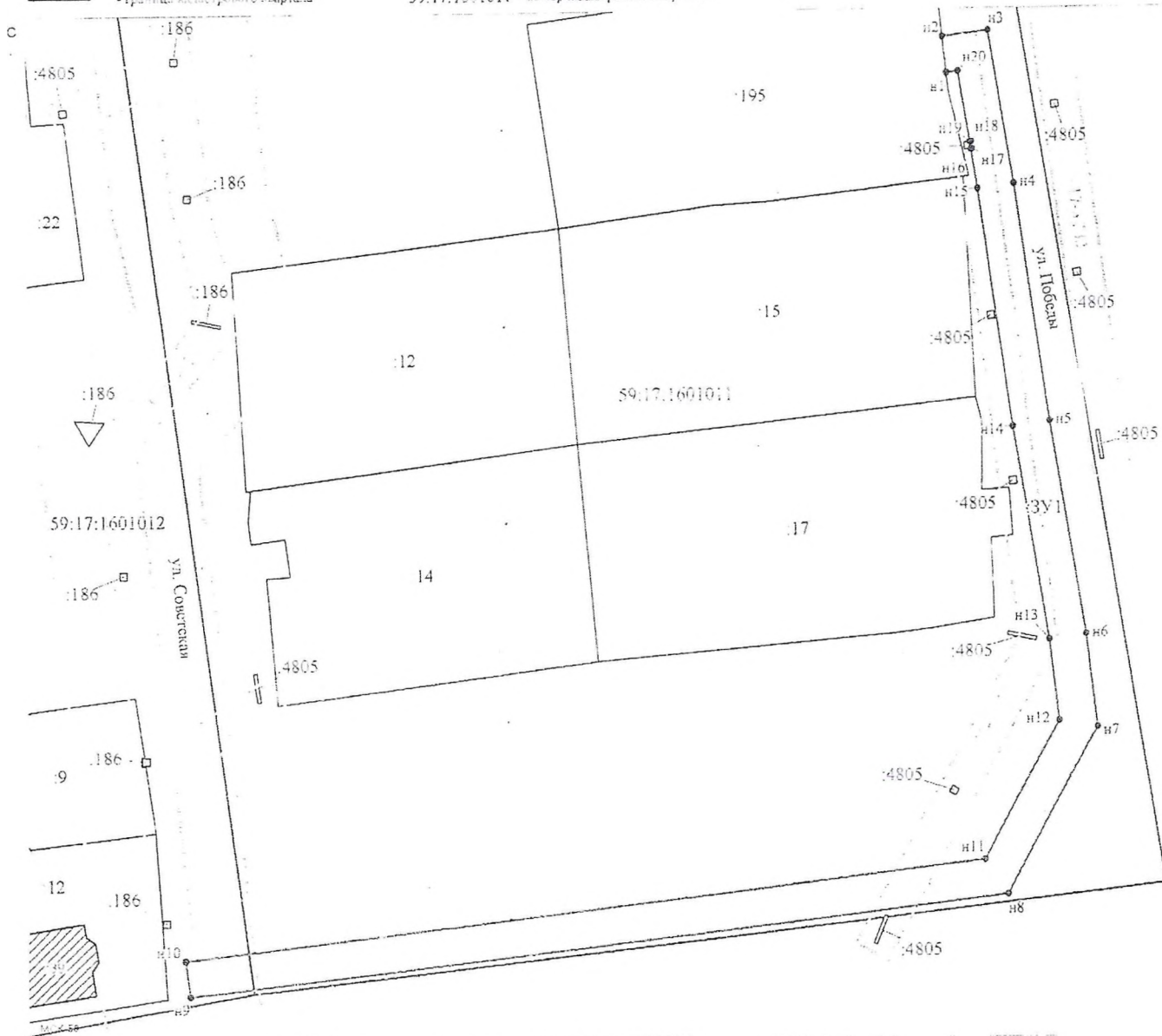
Каталог координат, м

№ точки границы	X	Y
н1	576216.58	3222282.44
н2	576221.54	3222281.91
н3	576222.33	3222281.16
н4	576201.29	3222291.62
н5	576248.86	3222296.12
н6	576139.97	3222301.08
н7	576127.30	3222302.59
н8	576104.74	3222290.46
н9	576092.82	3222178.95
н10	576096.78	3222178.33
н11	576109.42	3222287.34
н12	576128.23	3222297.45
н13	576139.10	3222296.13
н14	576168.19	3222291.37
н15	576200.62	3222286.67
н16	576204.06	3222285.78
н17	576206.08	3222285.92
н18	576207.07	3222285.79
н19	576207.05	3222285.62
н20	576216.78	3222284.02
н1	576216.58	3222282.44

Условные обозначения:

- предполагаемый участок земель на которых планируется размещение объекта
- 195 - границы и номер земельного участка, сведения о которых внесены в ЕГРН
- 34 - границы и номер участка капитального строительства, сведения о которых внесены в ЕГРН
- граница кадастрового участка
- земли с особыми условиями использования территории, сведения о которых внесены в ЕГРН
- 3У1 - обозначение кадастрового земельного участка
- н1 - маркировка точки границ земель или части земельного участка

59:17:1601011 - номер кадастрового участка



Земельный участок: _____ / Офишкина И.В.
 МП (подпись, расшифровка подписи)
 (для физических лиц и индивидуальных предпринимателей)

Схема предполагаемых к использованию земель или части земельного участка

Каталог координат, м

Объект: Газопровод давлением до 0,6 Мпа, для размещения которого не требуется разрешения на строительство

Местоположение: расположенных по адресу: Пермский край, г.о. Горнозаводский, р.п. Теплая Гора, ул. Победы, к. дому 67

Площадь земель или части земельного участка, кв.м.: 912








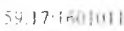
Категория земель: земли населенных пунктов

Вид разрешенного использования:

Описание границ смежных землепользователей:

- От точки н1 до точки н2 - земельный участок с кадастровым номером 59:17:1601011:195
- От точки н2 до точки н15 - земли общего пользования
- От точки н15 до точки н18 - земельный участок с кадастровым номером 59:17:0000000:4805
- От точки н18 до точки н19 - земли общего пользования
- От точки н19 до точки н22 - земельный участок с кадастровым номером 59:17:0000000:4805
- От точки н22 до точки н1 - земли общего пользования

Условные обозначения:


-  - предполагаемый участок земель, на которых планируется размещение объекта
-  - границы и номер земельного участка, сведения о которых внесены в БПРН
-  - границы и номер объекта капитального строительства, сведения о которых внесены в ЕГРН
-  - граница кадастрового квартала
-  59:17:0382 - зоны с особыми условиями использования территории, сведения о которых внесены в ЕГРН
-  391 - обозначение запрашиваемого земельного участка
-  н1 - характерная точка границ земель или части земельного участка
-  59:17:1601011 - номер кадастрового квартала

№ точки границы	X	Y
н1	576217.36	3222282.36
н2	576221.35	3222281.95
н3	576221.43	3222282.47
н4	576222.34	3222282.30
н5	576223.97	3222280.23
н6	576219.14	3222280.94
н7	576136.41	3222301.22
н8	576107.55	3222287.67
н9	576100.32	3222230.05
н10	576095.40	3222177.66
н11	576099.39	3222177.21
н12	576104.30	3222229.60
н13	576111.27	3222285.23
н14	576131.21	3222297.05
н15	576182.91	3222288.72
н16	576182.94	3222288.95
н17	576183.93	3222288.82
н18	576183.90	3222288.56
н19	576205.96	3222285.01
н20	576206.08	3222285.92
н21	576207.07	3222285.79
н22	576206.95	3222284.85
н23	576217.48	3222283.15
н1	576217.36	3222282.36



Масштаб 1:600

/ Офишкина И.В.

Заявитель:  МП

(подпись, расшифровка подписи)

(для юридических лиц и индивидуальных предпринимателей)