



**АДМИНИСТРАЦИЯ  
ГОРНОЗАВОДСКОГО  
МУНИЦИПАЛЬНОГО ОКРУГА  
ПЕРМСКОГО КРАЯ**

**(Администрация Горнозаводского  
муниципального округа)**

ул. Кирова, д. 65, г. Горнозаводск, 618820  
Тел. (34269) 4-14-55, факс (34269) 4-18-61  
e-mail: administration@gornozavodsk.permkrai.ru  
<http://www.gornozavodskii.ru>  
ОКПО 34845944, ОГРН 1185958069461,  
ИНН/КПП 5921035479/592101001

АО «Газпром газораспределение  
Пермь», ОГРН 1025900512670

№ \_\_\_\_\_  
На № \_\_\_\_\_ б/н \_\_\_\_\_ от 26.12.2024г.

## РЕШЕНИЕ

### о размещении объектов № 1398

город Горнозаводск Пермского края

« 15 января 2025 г. »

Администрация Горнозаводского муниципального округа Пермского края в соответствии с пунктом 3 статьи 39.36 Земельного кодекса Российской Федерации, Положением о порядке и условиях размещения объектов на землях или земельных участках, находящихся в государственной или муниципальной собственности, на территории Пермского края без предоставления земельных участков и установления сервитутов, публичного сервитута, утвержденного постановлением Правительства Пермского края от 22 июля 2015г. № 478-п разрешает размещение:

Акционерному обществу «Газпром газораспределение Пермь», сокращённое наименование АО «Газпром газораспределение Пермь», ОГРН 1025900512670, 614000, Пермский край, г. Пермь, ул. Петропавловская, 43, телефон (342) 218 - 11-00, e-mail: [ugaz@ugaz.ru](mailto:ugaz@ugaz.ru), подземного объекта:

«Газопровод давлением до 1,2 Мпа» для размещения которого не требуется разрешения на строительство, на земельном участке, площадью 8601 кв.м., на землях: государственная собственность на которые не разграничена (земли населенных пунктов).

На срок: один год (до 14.01.2026 г. включительно).

Местоположение: Пермский край, Горнозаводский городской округ, рп. Теплая гора, 700 м. по направлению к п. Промысла, район автодороги «п. Теплая Гора- п. Промысла» (в кадастровых кварталах 59:17:1601002, 59:17:1601005, 59:17:1601006, 59:17:1601010, 59:17:1601015, 59:17:1601016).

АО «Газпром газораспределение Пермь»:

1. Соблюдать соглашение (технические условия), содержащее технические требования и условия по размещению вышеупомянутого объекта, полученное АО «Газпром газораспределение Пермь» 30 мая 2024 г. № 44-001у-03-01 исх -592 от КГБУ «УАДиТ», ОГРН 1035900096462.

2. соблюдать порядок использования земельных участков, установленный Постановлением Правительства Российской Федерации от 24 февраля 2009 г. № 160 «О порядке установления охранных зон объектов электросетевого хозяйства и особых условий использования земельных участков, расположенных в границах таких зон»;

3. соблюдать правила охранных зон газораспределительных сетей, установленные Постановлением Правительства Российской Федерации от 20 ноября 2000 г. № 878 «Об утверждении Правил охраны газораспределительных сетей»;

4. соблюдать правила водоохранных зон в соответствии со ст. 65 «Водоохранные зоны и прибрежные защитные полосы», п. 15 Водного кодекса РФ от 03.06.2006 г. № 74-ФЗ;

5. соблюдать порядок использования земельных участков - зоны с особыми условиями использования территории: 59:17-6.103;

6. до момента размещения (начало строительство) объекта необходимо: осуществить согласование с собственниками объектов инфраструктуры, в т.ч. транспортной, расположенной в пределах земельного участка, указанного на прилагаемой схеме;

- получить разрешение на осуществление земляных работ.

7. выполнить предусмотренные статьей 39.35 Земельного кодекса Российской Федерации требования в случае, если использование земель или земельных участков привело к порче либо уничтожению плодородного слоя почвы в границах таких земель или земельных участков и привести такие земли или земельные участки в состояние, пригодное для их использования в соответствии с разрешенным использованием;

Действие решения о размещении объекта прекращается в случае:

- если срок, на который выдано решение о размещении объекта истек;
- имеются нарушения Земельного кодекса Российской Федерации и других нормативных правовых актов Российской Федерации, касающихся использования территории для размещения заявленных объектов.

Приложение: схема предполагаемых к использованию земель или части земельного участка на 10 л. в 1 экз.

Глава муниципального округа -  
глава администрации Горнозаводского  
муниципального округа Пермского края



В.В. Лумпов

## Схема предполагаемых к использованию земель или части земельного участка

Объект: Газопровод давлением до 1.2 Мпа, для размещения которого не требуется разрешения на строительство

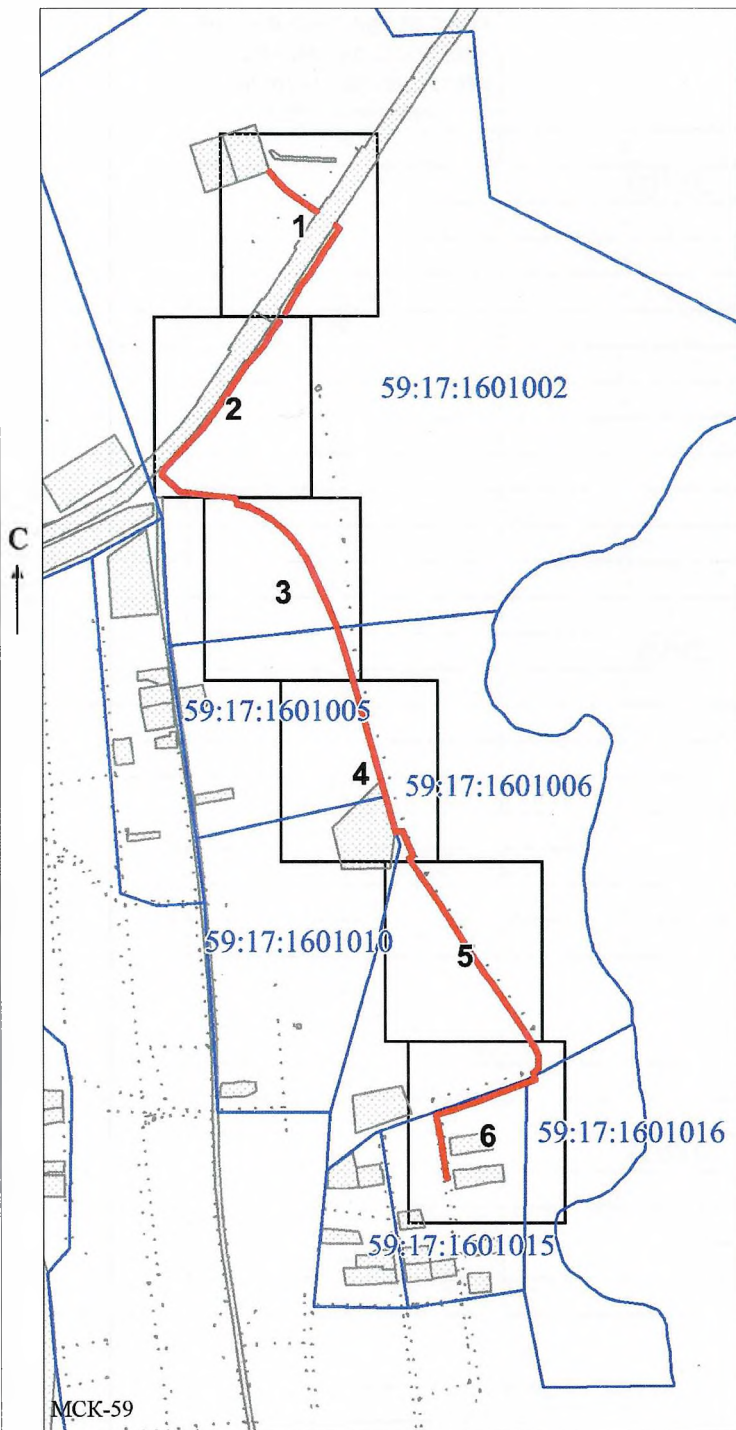
Местоположение: расположенных по адресу: Пермский край, Горнозаводский г.о., рп. Теплая Гора, 700 м. по направлению к п. Промысла, район автодороги "п. Теплая Гора-п. Промысла", кад. №59:17:1601002:138 (в кадастровых кварталах 59:17:1601002, 59:17:1601005, 59:17:1601006, 59:17:1601010, 59:17:1601015, 59:17:1601016)

Площадь земель или части земельного участка, кв.м.: 8601

Категория земель: земли населенных пунктов

Вид разрешенного использования: -

Каталог координат, м		
№ точки границы	X	Y
предоставлены на отдельном листе		



### Описание границ смежных землепользователей:

- От точки н1 до точки н3 - земельный участок с кадастровым номером 59:17:1601002:23
- От точки н3 до точки н7 - земли общего пользования
- От точки н7 до точки н8 - земельный участок с кадастровым номером 59:17:4120001:1 (ЕЗ 59:17:0000000:44)
- От точки н8 до точки н1 - земли общего пользования
- От точки н12 до точки н13 - земельный участок с кадастровым номером 59:17:4120001:1 (ЕЗ 59:17:0000000:44)
- От точки н13 до точки н12 - земли общего пользования

### Условные обозначения:

- предполагаемый участок земель, на которых планируется размещение объекта
- :23 - границы и номер земельного участка, сведения о которых внесены в ЕГРН
- :138 - границы и номер объекта капитального строительства, сведения о которых внесены в ЕГРН
- граница кадастрового квартала
- 59:17-6.103 - зоны с особыми условиями использования территории, сведения о которых внесены в ЕГРН
- :3У1 - обозначение запрашиваемого земельного участка
- н1 - характерная точка границ земель или части земельного участка
- 59:17:1601002 - номер кадастрового квартала
- граница муниципального образования

Масштаб 1:12000

Заявитель: \_\_\_\_\_ / Офишкина И.В.

МП

(подпись, расшифровка подписи)

(для юридических лиц  
и индивидуальных предпринимателей)

Сведения об образуемых земельных участках

1. Сведения о характерных точках границ образуемого земельного участка

:ЗУ1  
обозначение земельного участка

Система координат МСК-59. зона 3

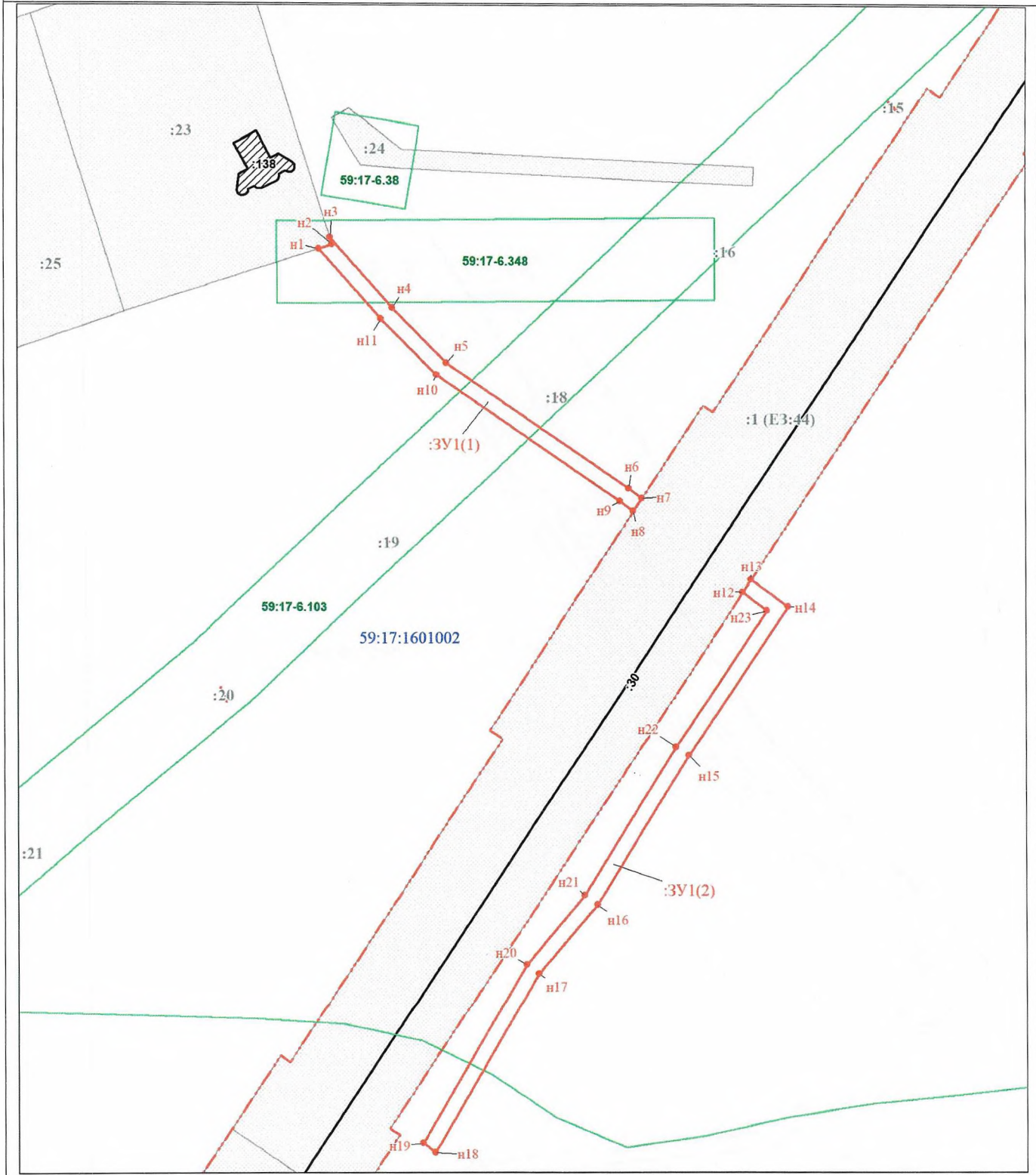
Зона N 3

Обозначение характерных точек границ	Координаты, м		Метод определения координат	Формулы, примененные для расчета средней квадратической погрешности определения координат характерной точки границ (Mt), с подставленными в такие формулы значениями и итоговые (вычисленные) значения Mt, м	Описание закрепления точки
	X	Y			
1	2	3	4	5	6
:ЗУ1(1)					
н1	578002.69	3222365.44	-	-	-
н2	578003.77	3222368.85	-	-	-
н3	578005.49	3222368.31	-	-	-
н4	577987.67	3222384.32	-	-	-
н5	577973.61	3222398.40	-	-	-
н6	577941.30	3222445.20	-	-	-
н7	577938.77	3222448.62	-	-	-
н8	577935.43	3222446.41	-	-	-
н9	577938.04	3222442.88	-	-	-
н10	577970.53	3222395.84	-	-	-
н11	577984.91	3222381.42	-	-	-
н1	578002.69	3222365.44	-	-	-
:ЗУ1(2)					
н12	577914.58	3222474.59	-	-	-
н13	577917.92	3222476.80	-	-	-
н14	577910.92	3222486.26	-	-	-
н15	577872.83	3222460.60	-	-	-
н16	577834.52	3222436.91	-	-	-
н17	577816.71	3222421.89	-	-	-
н18	577770.37	3222395.07	-	-	-
н19	577772.71	3222391.83	-	-	-
н20	577819.01	3222418.61	-	-	-
н21	577836.88	3222433.67	-	-	-
н22	577875.01	3222457.24	-	-	-
н23	577909.98	3222480.80	-	-	-
н12	577914.58	3222474.59	-	-	-
:ЗУ1(3)					
н24	577760.56	3222383.02	-	-	-
н25	577758.22	3222386.26	-	-	-
н26	577738.16	3222371.70	-	-	-
н27	577715.19	3222358.30	-	-	-
н28	577680.60	3222327.40	-	-	-
н29	577628.94	3222293.80	-	-	-
н30	577578.02	3222257.50	-	-	-
н31	577514.82	3222196.92	-	-	-
н32	577506.89	3222191.13	-	-	-
н33	577503.68	3222191.34	-	-	-
н34	577477.27	3222219.67	-	-	-
н35	577467.72	3222310.82	-	-	-

h36	577457.40	3222314.67	-	-	-
h37	577452.81	3222333.69	-	-	-
h38	577442.78	3222353.99	-	-	-
h39	577429.77	3222374.46	-	-	-
h40	577416.83	3222390.20	-	-	-
h41	577399.70	3222406.96	-	-	-
h42	577367.79	3222429.26	-	-	-
h43	577296.63	3222461.76	-	-	-
h44	577253.92	3222479.44	-	-	-
h45	577211.51	3222493.16	-	-	-
h46	576918.55	3222574.76	-	-	-
h47	576920.25	3222585.43	-	-	-
h48	576876.84	3222604.07	-	-	-
h49	576871.38	3222598.00	-	-	-
h50	576804.98	3222643.74	-	-	-
h51	576717.98	3222699.34	-	-	-
h52	576600.96	3222778.78	-	-	-
h53	576559.05	3222805.16	-	-	-
h54	576546.72	3222810.12	-	-	-
h55	576530.92	3222811.77	-	-	-
h56	576522.36	3222810.17	-	-	-
h57	576515.95	3222802.90	-	-	-
h58	576504.68	3222806.51	-	-	-
h59	576463.63	3222698.53	-	-	-
h60	576445.94	3222642.71	-	-	-
h61	576406.87	3222649.92	-	-	-
h62	576345.14	3222658.84	-	-	-
h63	576342.20	3222660.96	-	-	-
h64	576339.86	3222657.72	-	-	-
h65	576343.60	3222655.02	-	-	-
h66	576406.23	3222645.98	-	-	-
h67	576448.68	3222638.13	-	-	-
h68	576467.41	3222697.21	-	-	-
h69	576507.08	3222801.55	-	-	-
h70	576517.23	3222798.30	-	-	-
h71	576524.44	3222806.49	-	-	-
h72	576531.08	3222807.73	-	-	-
h73	576545.74	3222806.20	-	-	-
h74	576557.23	3222801.58	-	-	-
h75	576598.78	3222775.44	-	-	-
h76	576715.78	3222696.00	-	-	-
h77	576802.76	3222640.40	-	-	-
h78	576872.00	3222592.72	-	-	-
h79	576877.90	3222599.27	-	-	-
h80	576915.81	3222582.99	-	-	-
h81	576914.05	3222571.86	-	-	-
h82	577210.35	3222489.32	-	-	-
h83	577252.54	3222475.68	-	-	-
h84	577295.03	3222458.10	-	-	-
h85	577365.79	3222425.78	-	-	-
h86	577397.14	3222403.88	-	-	-
h87	577413.87	3222387.50	-	-	-
h88	577426.53	3222372.10	-	-	-
h89	577439.28	3222352.03	-	-	-
h90	577449.03	3222332.31	-	-	-
h91	577454.02	3222311.67	-	-	-

н92	577464.00	3222307.94	-	-	-
н93	577473.43	3222217.93	-	-	-
н94	577501.84	3222187.44	-	-	-
н95	577508.07	3222187.05	-	-	-
н96	577517.40	3222193.84	-	-	-
н97	577580.58	3222254.42	-	-	-
н98	577631.20	3222290.50	-	-	-
н99	577683.04	3222324.22	-	-	-
н100	577717.55	3222355.04	-	-	-
н101	577740.34	3222368.34	-	-	-
н24	577760.56	3222383.02	-	-	-

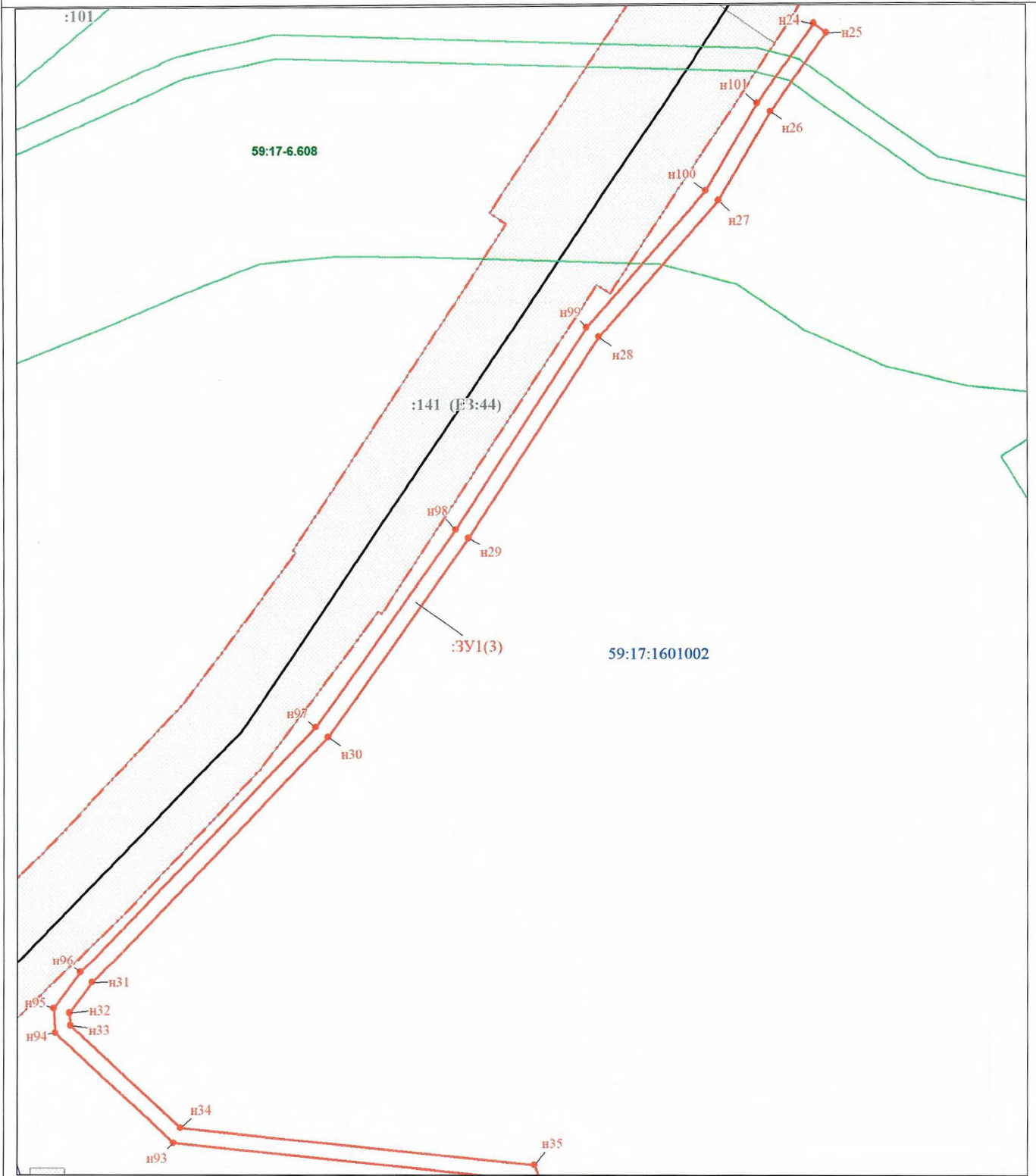
Чертеж земельных участков и их частей  
Выноска 1



Масштаб 1:1000


Условные обозначения

Чертеж земельных участков и их частей  
Выноски 2





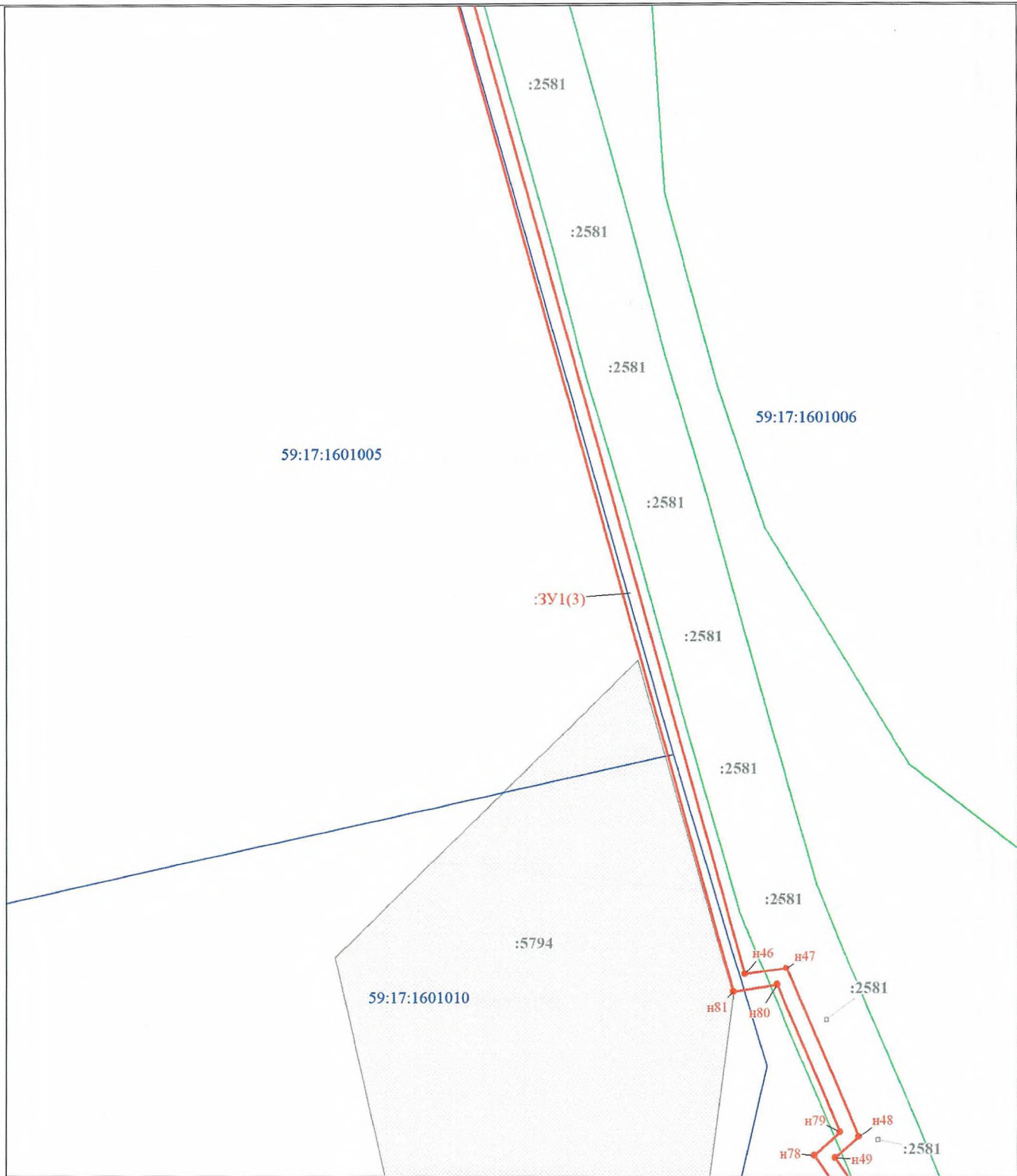
Чертеж земельных участков и их частей  
Выноска 3



Масштаб 1:1000

Условные обозначения

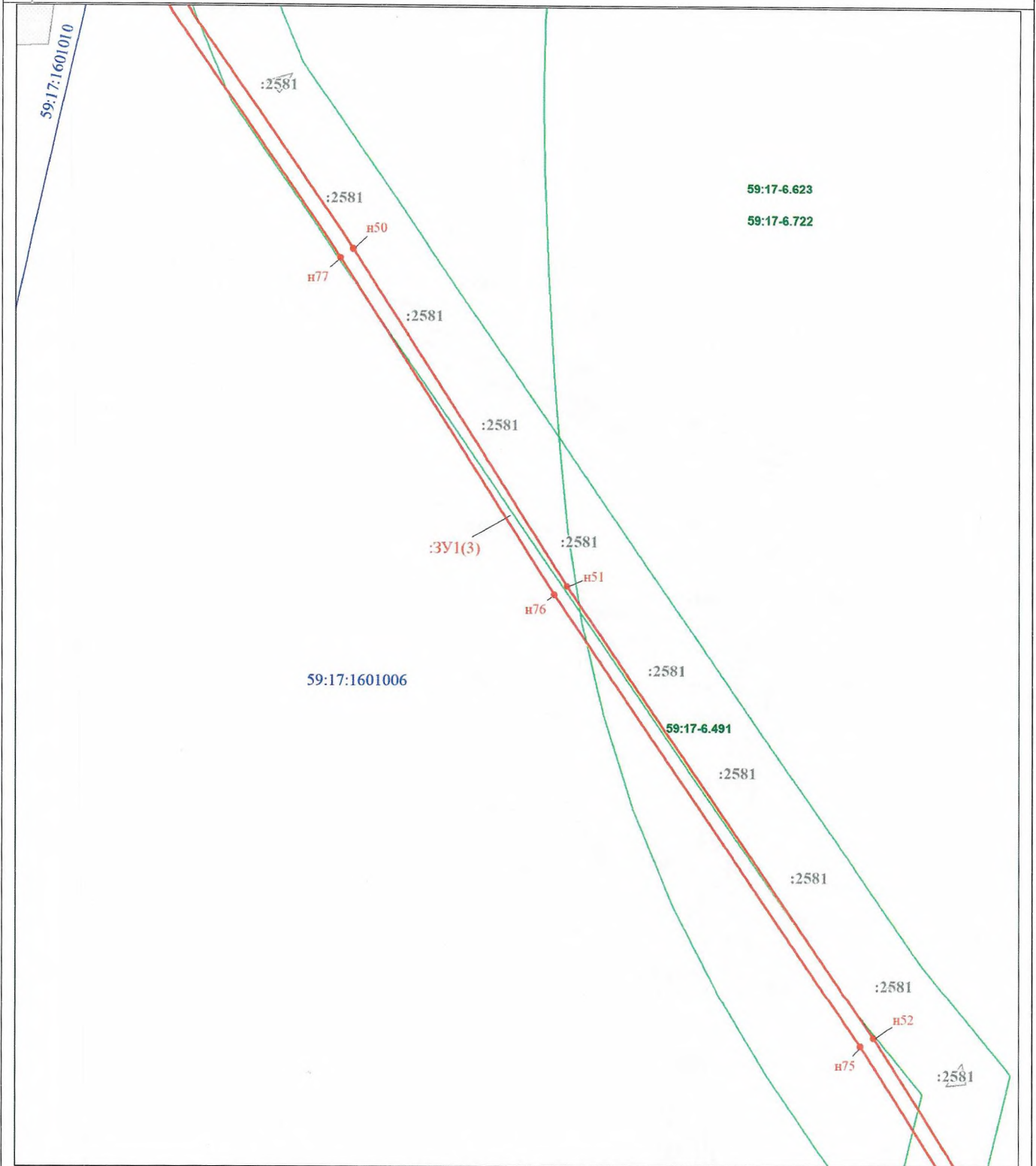
Чертеж земельных участков и их частей  
Выноски 4



Масштаб 1:1000

Условные обозначения

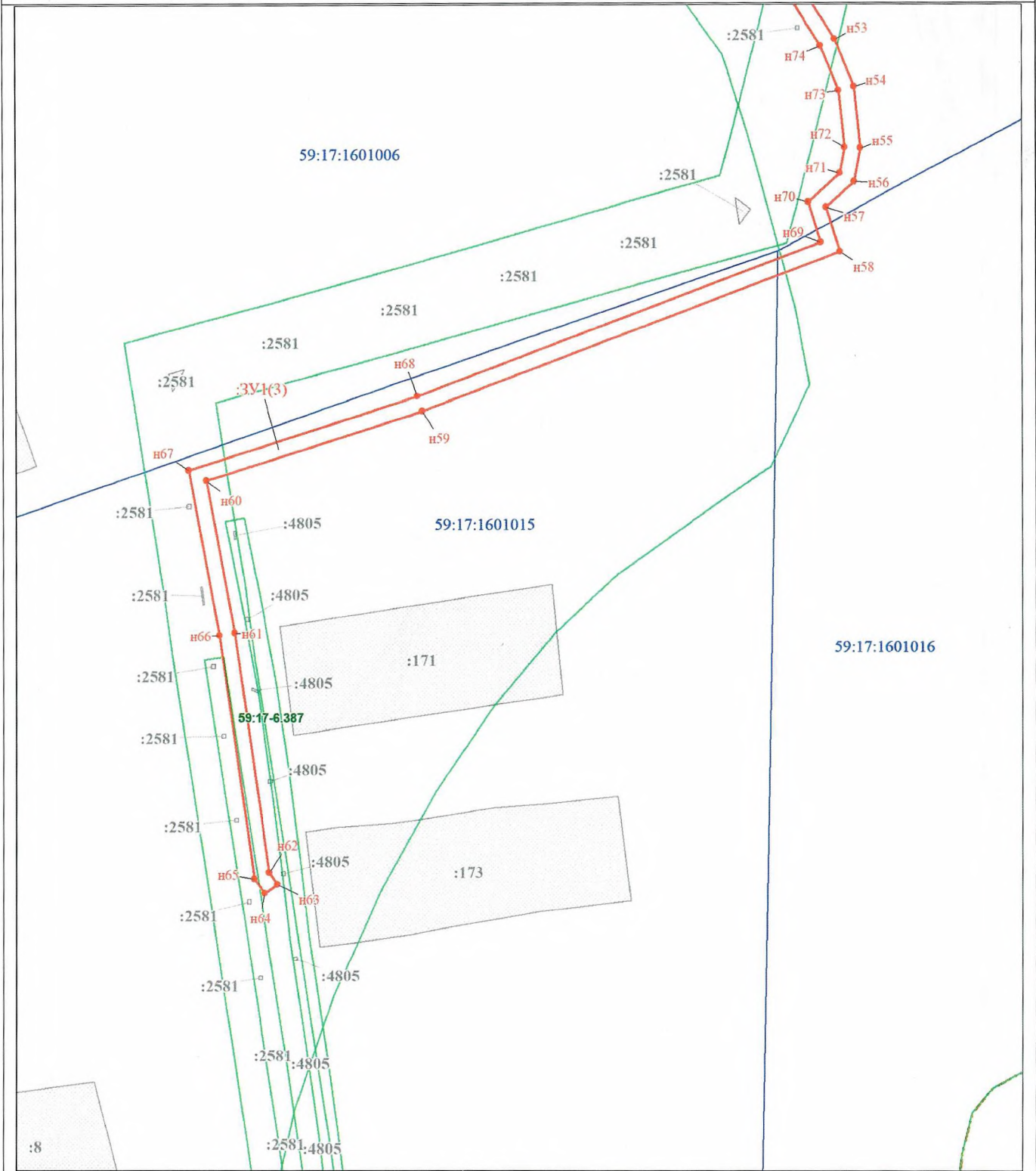
Чертеж земельных участков и их частей  
Выноска 5



Масштаб 1:1000

Условные обозначения

Чертеж земельных участков и их частей  
Выноска 6



Масштаб 1:1000

Условные обозначения